

ROMÂNIA  
JUDEȚUL MUREȘ  
COMUNA NEAUA  
CONSILIUL LOCAL

## **HOTĂRÂREA nr. 20**

**din data de 09. martie 2023**

**privind aprobarea măsurătorilor cadastrale efectuate de către SC FEHER GEO SURV SRL asupra unor străzi și drumuri, aflate în domeniul public al Comunei Neaua, Județul Mureș**

*Consiliul local al Comunei Neaua, întrunit în ședința extraordinară de lucru din data de 09 martie 2023;*

În temeiul prevederilor pct. 1 din Anexa 4 la Ordonanța de Urgență a Guvernului României nr. 57/2019 privind Codul administrativ, cu modificările și completările ulterioare;

Având în vedere Referatul de aprobare al Primarului Comunei Neaua, domnul Veress Grigore Dominic, înregistrat la Registratura Generală a Primăriei Comunei Neaua sub nr. 1175 din data de 03.03.2023;

Văzând Raportul responsabilului pe probleme de urbanism din cadrul aparatului de specialitate al Primarului Comunei Neaua, înregistrat la Registratura Generală a Primăriei Comunei Neaua sub nr. 1176 din data de 03.03.2023;

Ținând cont de avizul favorabil al Comisiei pentru agricultură, activități economico financiare, activități social culturale, culte, al Comisiei pentru protecție copii, muncă și protecție socială, protecție mediu și turism, juridică și de disciplină, ordine și siguranță publică și al Comisiei pentru învățământ, sănătate și familie, amenajarea teritoriului și urbanism, tineret și sport din cadrul Consiliului local Neaua;

Analizând documentația tehnică cadastrală întocmită de către SC FEHER GEO SURV SRL;

În conformitate cu prevederile art. 5 lit. c) și art. 8 alin. (1) lit. a) – (i) și lit. c) din Ordonanța Guvernului României cu nr. 43/1997, republicată, cu modificările și completările ulterioare;

Potrivit dispozițiilor art. 860 alin. (1) și (3) din Legea nr. 287/2009 privind Codul civil, republicată, cu modificările și completările ulterioare;

Reținând prevederile art. 41 alin. (5) din Legea nr. 7/1996 – Legea cadastrului și a publicității imobiliare, republicată și așa cum a fost modificat prin art. I pct. 11 din O.U.G. nr. 31/2018, în vigoare de la 23 aprilie 2018;

Examinând Proiectul de hotărâre privind aprobarea măsurătorilor cadastrale efectuate de către SC FEHER GEO SURV SRL asupra unor străzi și drumuri, aflate în domeniul public al Comunei Neaua, Județul Mureș;

Analizând prevederile art. 7 din Legea nr. 52/2003 privind transparența decizională în administrația publică, republicată și așa cum a fost modificat prin art. I din O.U.G. nr. 16/2022, în vigoare de la 2 martie 2022;

Luând în considerare prevederile art. 152 alin. (1) din Ordinul cu nr. 600/2023 al Directorului general al Agenției Naționale de Cadastru și Publicitate Imobiliară privind aprobarea Regulamentului de avizare, recepție și înscriere în evidențele de cadastru și carte funciară;

*In temeiul prevederilor art. 285, art. 286 alin. (1) și alin. (4), art. 129 alin. (2) lit. c), alin. (7) lit. m), art. 139 alin. (1) și alin. (3) lit. g) și ale art. 196 alin. (1) lit. a) din Ordonanța de Urgență a Guvernului României nr. 57/2019 privind Codul administrativ, cu modificările și completările ulterioare,*

**hotărăște:**

**Art.1.** Se aprobă măsurătorile cadastrale efectuate de către SC FEHER GEO SURV SRL asupra unor străzi și drumuri comunale, aflate în domeniul public al Comunei Neaua, Județul Mureș, în vederea înscrierii acestora în evidențele de cadastru și carte funciară, având datele de identificare prevăzute în Anexa nr.1, care face parte integrantă din prezenta hotărâre.

**Art.2.** Se însușește documentația tehnică cadastrală întocmită de către SC FEHER GEO SURV SRL, prevăzută în Anexa nr. 2, care face parte integrantă din prezenta hotărâre.

**Art.3.** Prezenta hotărâre se comunică:

- Primarului Comunei Neaua, Județul Mureș
- Instituției Prefectului – Județului Mureș.
- Consiliului Județean Mureș
- OCPI Mureș


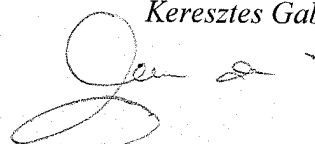
**Președinte de ședință**

*Kulasi Dezso*



**Contrasemnează pentru legalitate  
Secretar General al Comunei Neaua**

*Keresztes Gabor*



**Anexa nr. 1** la Hotărârea cu nr. 20/2023 al Consiliului local Neaua privind aprobarea măsurătorilor cadastrale efectuate de către SC FEHER GEO SURV SRL asupra unor străzi și drumuri, aflate în domeniul public al Comunei Neaua, Județul Mureș


Măsurători cadastrale efectuate de către SC FEHER GEO SURV SRL asupra unor străzi și drumuri comunale, aflate în domeniul public al Comunei Neaua, Județul Mureș, în vederea înscrierii în evidențele de carte funciară

Nr. crt.	Denumire	Nr. crt. din Anexa nr. 63 la HGR nr. 964/2002	Lungime (m)	Date referitoare la teren			Date referitoare la construcții				Adresa imobilului	Mențiuni	Nr. Anexă din Anexa nr. 2
				Nr. parcelă	Categoria de folosință	Suprafața (mp)	Cod	Destinația	Suprafața construită la sol (mp)				
1	DC 36 (drum comunal)	1	3995	1	Dr	6498	1	CIE	17	Comuna Neaua, Județul Mureș	intravilan	2/1	
				2	Dr	36176	2	CIE	20		extravilan		
				3	Dr	6565	3	CIE	20		intravilan		
2	DC 36 (drum comunal)	1	708	1	Dr	10048	4	CIE	20	Sat Ghinești, Comuna Neaua, Județul Mureș	intravilan	2/2	
							5	CIE	20				
							6	CIE	19				
							7	CIE	18				
							8	CIE	19				
							9	CIE	24				
							10	CIE	17				
							11	CIE	18				
							1	CIE	13				
							2	CIE	13				
							3	Strada nr. 1	6				184
2	CIE	6											
4	Strada nr. 2	6	409	1	Dr	3890	1	CIE	9	Sat Ghinești, Comuna Neaua, Județul Mureș	intravilan	2/4	
							2	CIE	11				
							3	CIE	11				
5	Strada nr. 3	6	280	1	Dr	1740			Sat Ghinești, Comuna Neaua, Județul Mureș	intravilan	2/5		
6	Strada nr. 4	6	43	1	Dr	297			Sat Ghinești, Comuna Neaua, Județul Mureș	intravilan	2/6		
7	Strada nr. 5	6	530	1	Dr	5122	1	CIE	14	Sat Ghinești, Comuna Neaua, Județul Mureș	intravilan	2/7	
							2	CIE	13				
							3	CIE	12				
							4	CIE	15				

Nr. crt.	Denumire	Nr. crt. din Anexa nr. 63 la HGR nr. 964/2002	Lungime (ml)	Date referitoare la teren			Date referitoare la construcții			Adresa imobilului	Mențiuni	Nr. Anexă din Anexa nr. 2
				Nr. parcelă	Categoria de folosință	Suprafața (mp)	Cod	Destinația	Suprafața construită la sol (mp)			
8	Strada nr. 6	6	146	1	Dr	1332				Sat Ghinești, Comuna Neaua, Județul Mureș	intravilan	2/8
9	Strada nr. 7	6	51	1	Dr	443				Sat Ghinești, Comuna Neaua, Județul Mureș	intravilan	2/9
10	Strada nr. 8	6	74	1	Dr	576				Sat Ghinești, Comuna Neaua, Județul Mureș	intravilan	2/10
11	Strada nr. 9	6	232	1	Dr	1858		1	CIE	16	intravilan	2/11
12	Strada nr. 10	6	310	1	Dr	2820		1	CIE	25	intravilan	2/12
								2	CIE	10		
								3	CIE	12		
								4	CIE	12		
13	Strada nr. 11	6	272	1	Dr	2318		1	CIE	13	intravilan	2/13
14	Strada nr. 12	6	143	1	Dr	1133					intravilan	2/14
15	Strada nr. 1	2	28	1	Dr	307					intravilan	2/15
			80	1	Dr	695						
16	Strada nr. 2	2	189	1	Dr	1378					intravilan	2/16
17	Strada nr. 3	2	73	1	Dr	602					intravilan	2/17
18	Strada nr. 4	2	395	1	Dr	2967		1	CIE	14	intravilan	2/18

Președinte de ședință

Kutas Dezso



Contrasemnează pentru legalitate  
Secretar General al Comunei Neaua

Keresztes Gabor