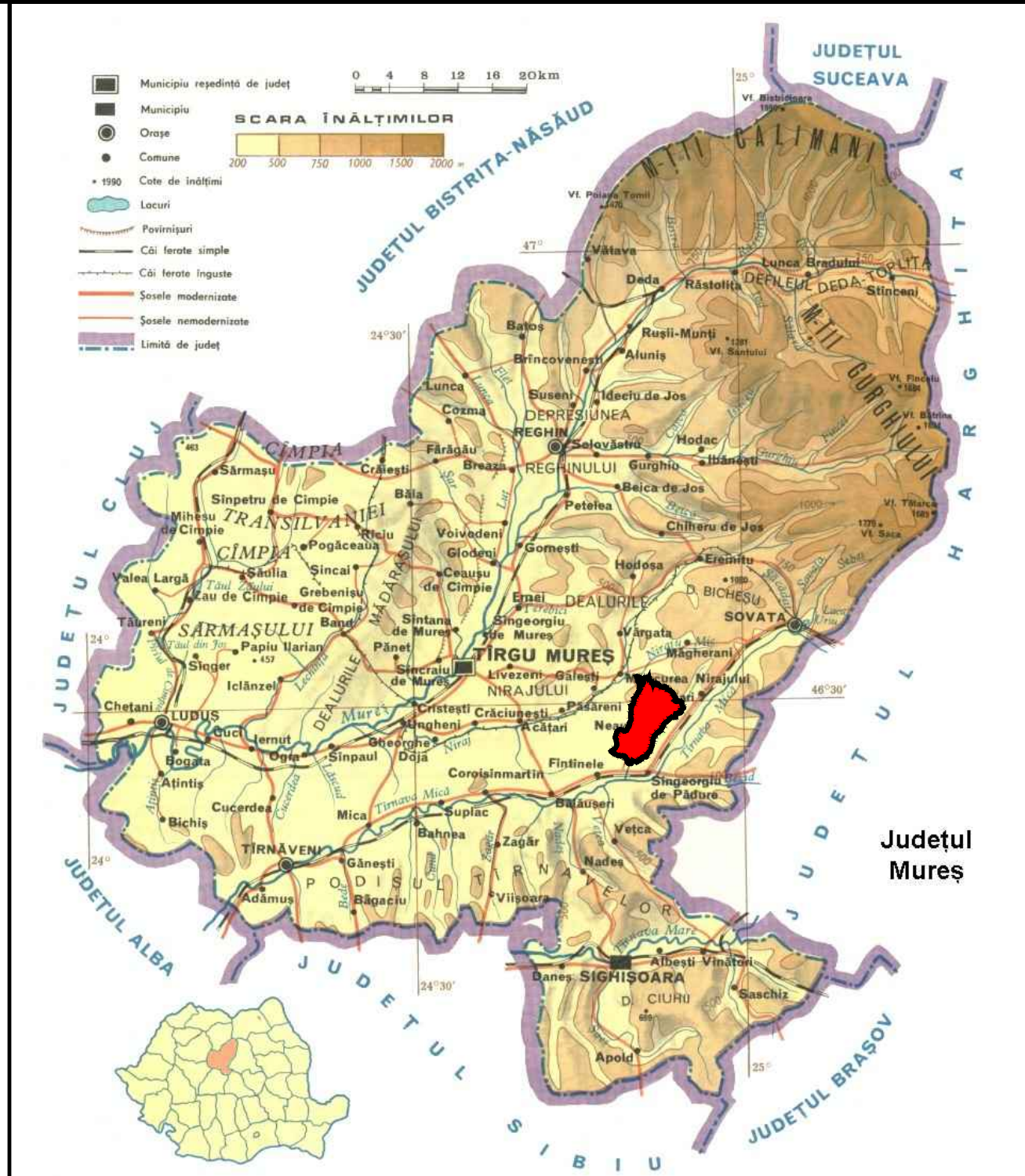
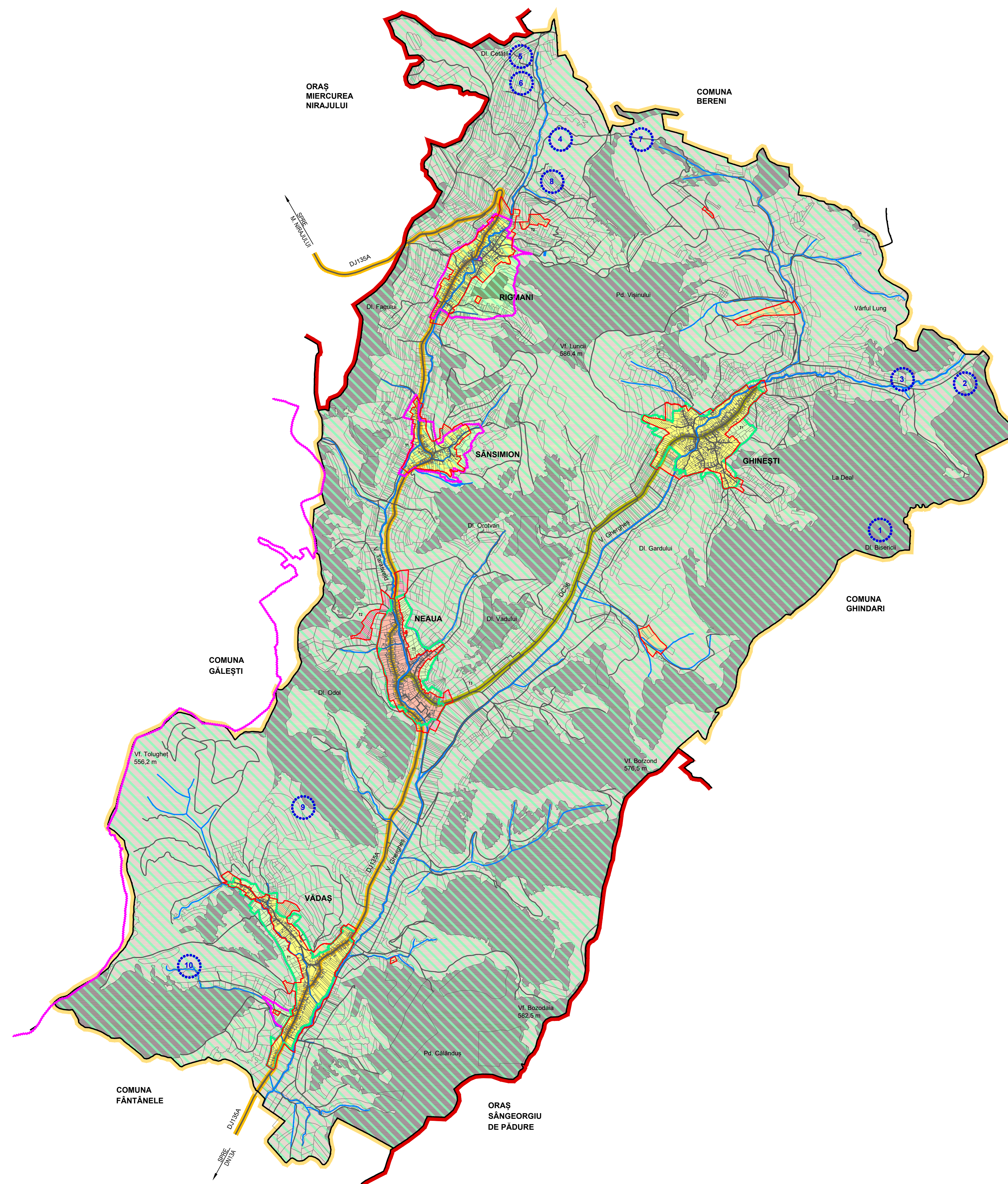
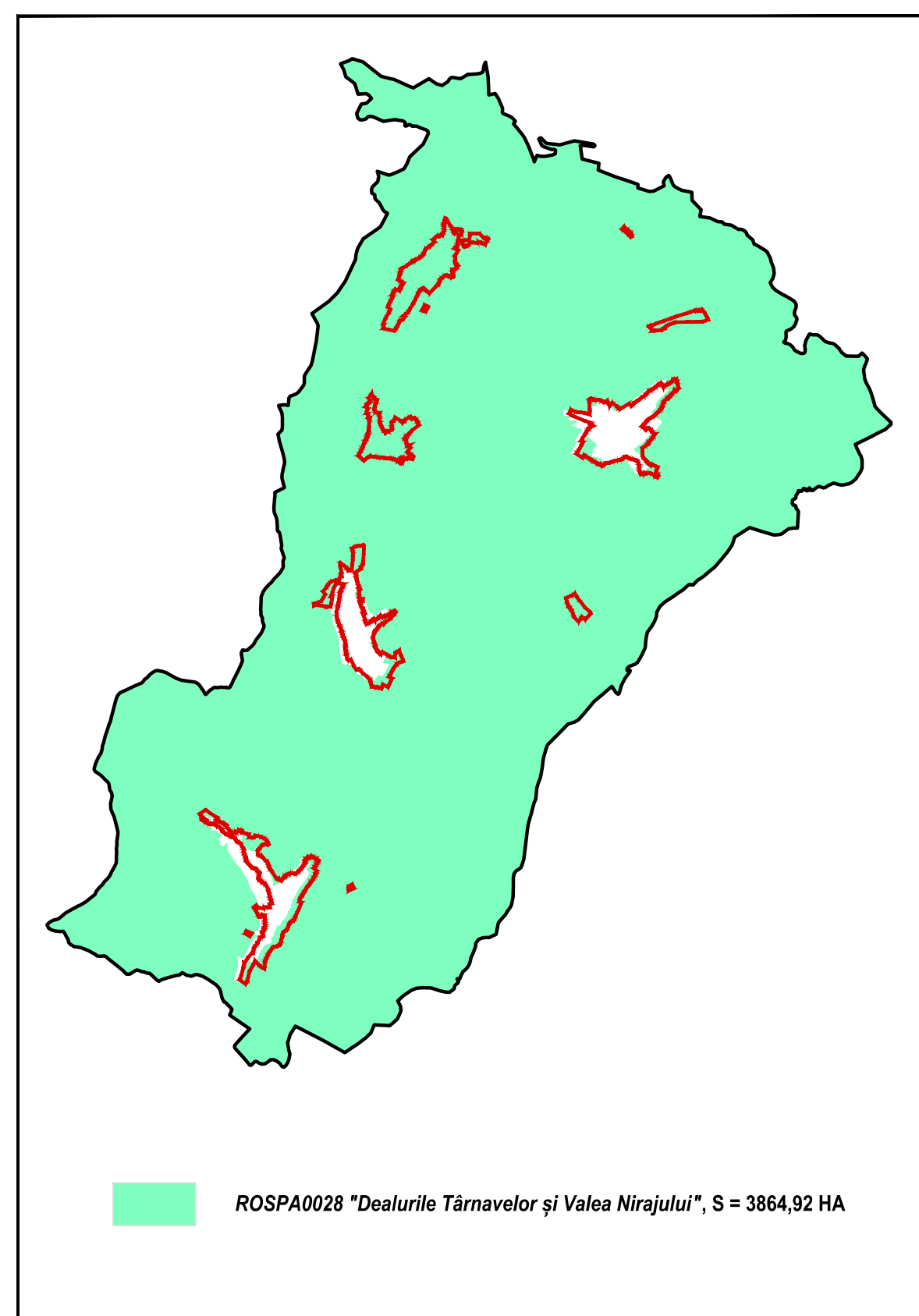
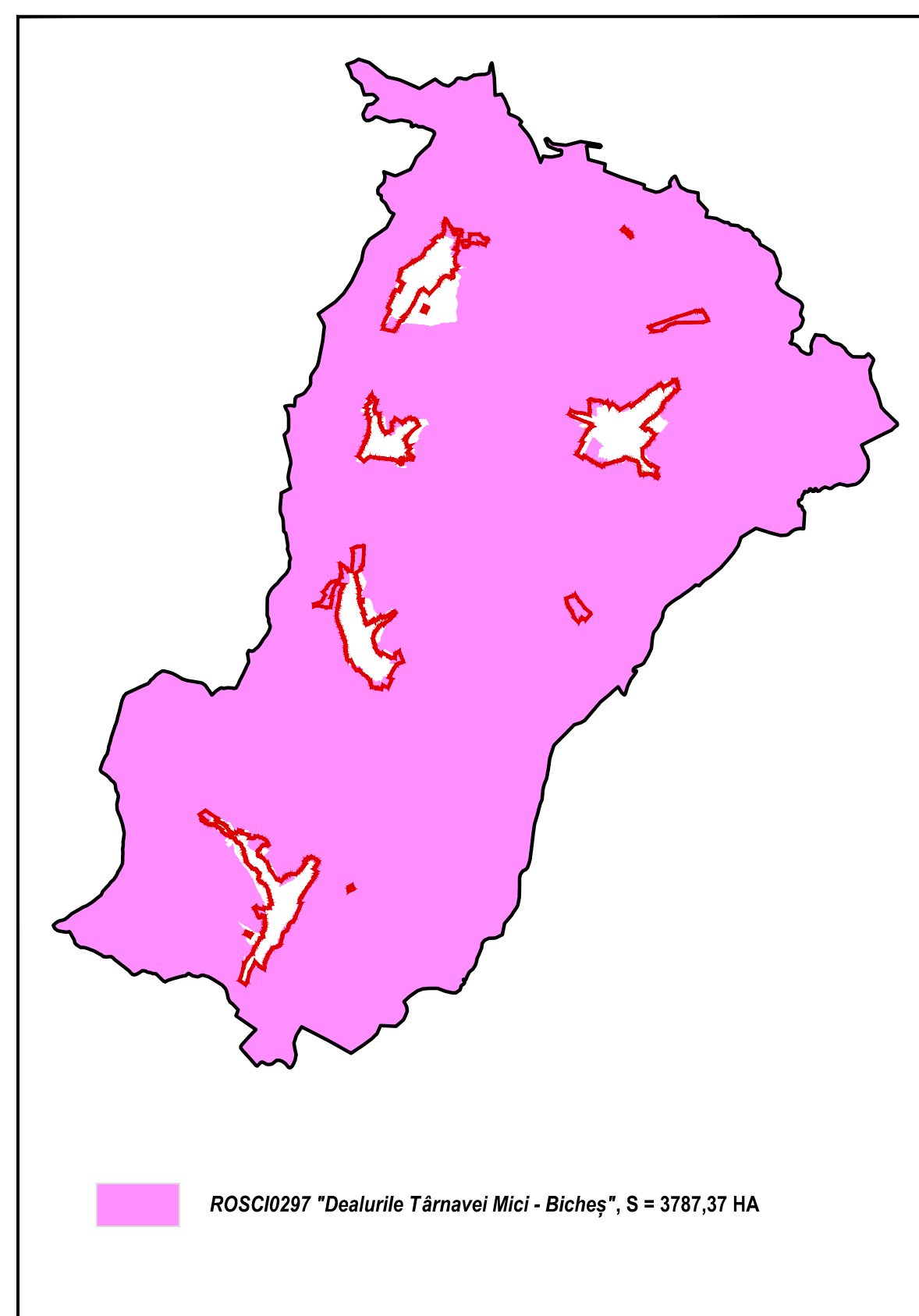


# REACTUALIZARE P.U.G. - COMUNA NEAUA

## ÎNCADRARE ÎN TERITORIU



- LEGENDĂ**
- LIMITĂ TERITORIULUI ADMINISTRATIV ORAȘ
  - LIMITĂ TERITORIULUI ADMINISTRATIV COMUNĂ
  - LIMITĂ INTRAVILAN PROPUȘ
  - SAT REȘEDIȚĂ DE COMUNĂ
  - SATE APARTINĂTOARE
  - APE
  - PĂDURI
  - TERENURI AGRICOLE EXTRAVILAN
  - SITURI ARHEOLOGICE CONF. REP. ARHEOLOGIC AL JUD. MUREȘ
  - ROSC0297 "DEALURILE TÂRNAVEL MICI - BICHEȘ", S = 3787,37 HA
  - ROSPA0028 "DEALURILE TÂRNAVELOR ȘI VALEA NIRAJULUI", S = 3864,92 HA
- CĂI DE COMUNICAȚIE**
- DRUM JUDEȚEAN
  - DRUM COMUNAL
  - DRUMURI / STRĂZI

**Centralizator Trupuri comuna Neaua**

Denumire sat	Total Existent	Intravilan (ha)		Total propus		
		Extinderi propuse	Excluderi propuse			
Neaua	T1 - T3	34,90	6,63	-1,18	T1	40,35
Ghinești	T1	45,01	10,18	0,00	T1 - T4	55,19
Rigmani	T1 - T2	28,88	4,23	0,00	T1 - T3	33,11
Sânsimion	T1	17,62	1,58	0,00	T1	19,20
Vădaș	T1	35,48	7,18	0,00	T1 - T3	42,66
<b>TOTAL</b>	<b>8 trupuri</b>	<b>161,89</b>	<b>29,80</b>	<b>-1,18</b>	<b>12 trupuri</b>	<b>190,51</b>



sc eco maps srl  
str. Soneșu, nr. 2C, sc. 2, sat Fărești, comuna Florești, jud. Cluj

șef proiect arh. urbanist: Laura Ioana BAURDA  
arh.: Mihai MARTIN  
geogr.: Ana-Maria CORPADE  
geogr.: Loredana BUFNEA  
geogr.: Daniela ROMAN  
ing.: Adrian PODARU

beneficiar:  
Primăria Comunei Neaua  
Str. Principala, nr. 15, sat Neaua, jud. Mureș

denumire proiect:  
Reactualizare P.U.G.  
Comuna Neaua, Jud. Mureș

proiect nr. 154 / 2021  
faza: Propuneri de Dezvoltare

denumire planșă:  
ÎNCADRARE ÎN TERITORIU

scara: 1:20.000  
data: oct. 2022  
planșă: IT